

Analyses des mécanismes d'intervention et de solidarité de la diaspora mahoraise en hexagone lors du cyclone Chido (décembre 2024)

Matis De Meurichy - Master 2 DynaRisk (UPEC)

Stage réalisé sous la direction de Céline Le Flour (AFPCNT) et Matthieu Le Duff (Université de Mayotte, UMR Espace-Dev) dans le cadre de mon stage de fin d'étude Master 2 Dynamique des milieux et risque (DynaRisk) à L'Université Paris-Est Créteil (UPEC) - Année 2024/2025

Présentation

- Contexte géographique : Sud-ouest de l'Océan Indien (Nord Canal du Mozambique).
- Contexte social : Département de France (chiffres d'après *INSEE, 2024*)
 - 1/ le plus récent : 2011
 - 2/ le plus jeune: 46% de la population (-15 ans)
 - 3/ le plus pauvre : 77 % de la population vit sous le seuil de pauvreté
 - 4/ le plus fort taux de chômage : 37 %
- Contexte climatique : Climat tropical humide à saisons alternées, influencé par le balancement des régimes de vents, avec une saison sèche et une saison des pluies. Mayotte se situe à la limite ouest du bassin de cyclogénèse du sud-ouest de l'océan indien (*Météo France, 2024*)

Figure 1 : Carte de localisation de Mayotte à échelle régionale



Cyclone Chido

- Le 14 décembre 2024, le cyclone tropical intense (météo France, 2024) Chido frappe Mayotte avec des vents jusqu'à 226 km/h. Bilan : 40 morts, 41 disparus, 5 500 blessés, 3,5 milliards d'euros de dégâts, d'après Manuel Valls.
- Réponse locale insuffisante face à l'ampleur de la catastrophe. Déclenchement inédit de l'état de calamité naturelle exceptionnelle (19 décembre).
- Crise révélant l'impréparation structurelle de l'archipel aux risques naturels.
- Questionnement autour du rôle de la diaspora (dispersion géographique multipolaire, d'un groupe partageant une identité collective, inscrite dans le temps long, maintient des liens durables avec le territoire d'origine) mahoraise, notamment en France hexagonale.

Figure 2 : Photographie du quartier de Majicavo (commune de Koungou, après le passage de Chido (Source : Mayotte la 1ère - 15/12/2024)



Quels sont les mécanismes d'intervention mis en place par la diaspora mahoraise en Hexagone dans le contexte du cyclone Chido ?

Démarche

Temporalité des interventions / Nature des interventions / Structure des interventions

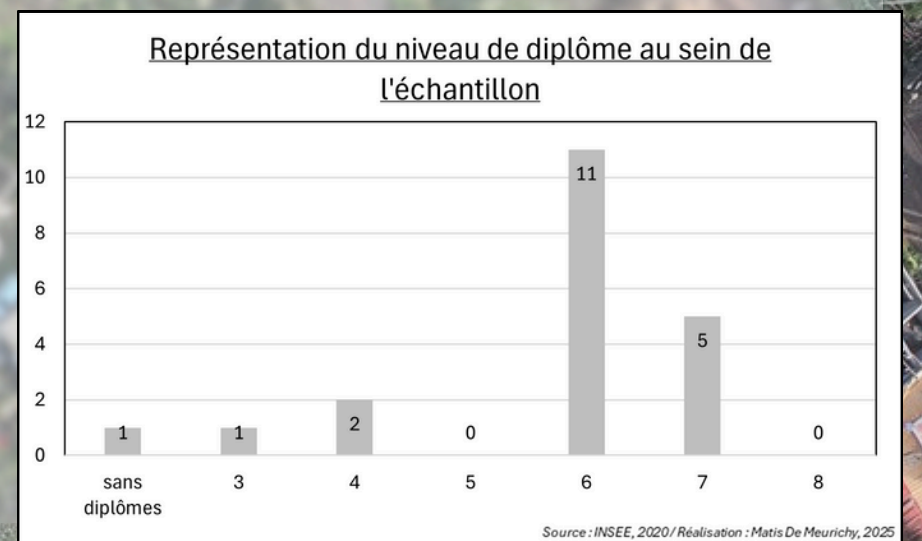
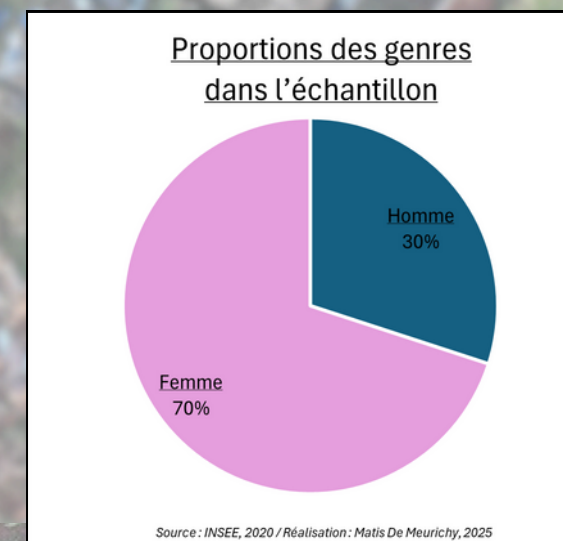
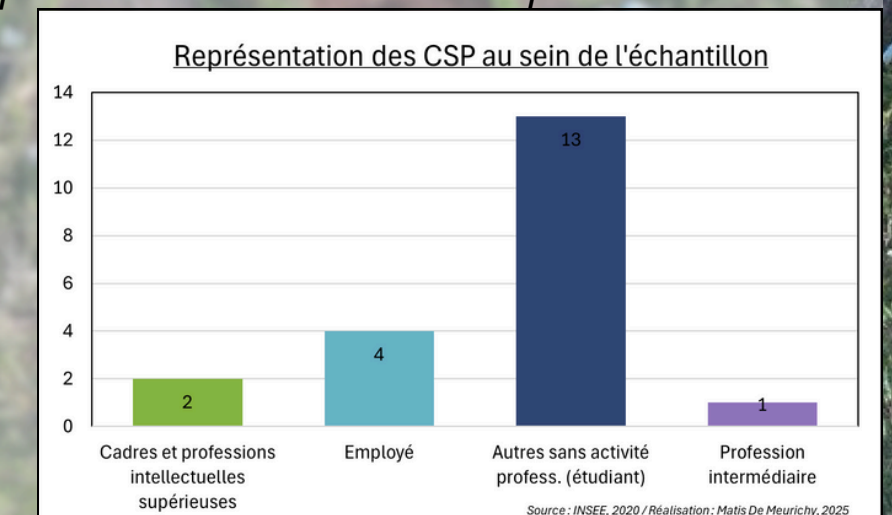
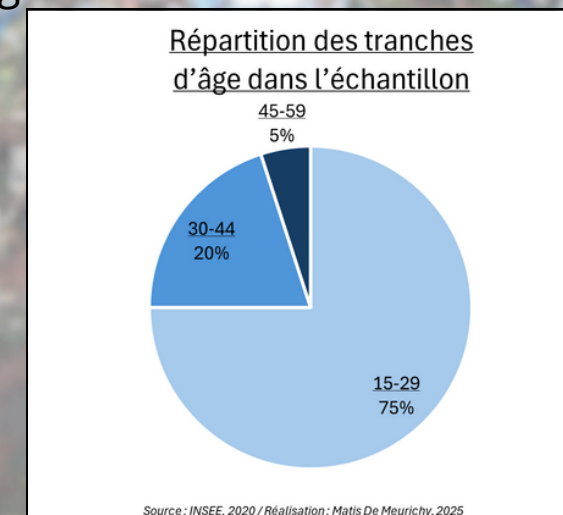
Méthode

Figure 3 : Tableau récapitulatif des éléments de méthode

Méthode d'enquête	Entretiens semi-directif
Echantillon visé	Mahorais vivant dans l'Hexagone
Mode de collecte	Entretiens par visioconférence
Thématiques abordées	4 grands volets : Profil / Lien avec Mayotte en dehors de la période de crise / Culture du risque / Retour d'expérience : cyclone Chido
Diffusion	22/04/2025 – 13/05/2025
Type d'analyse	Thématique
Outils mobilisés pour le traitement	Taguette, Iramuteq

Profil échantillon

Figure 4 : Ensemble de données présentant les caractéristiques de l'échantillon



Résultats préliminaires

Figure 5 : Tableau synthétique des thèmes principaux issus de l'analyse thématique des entretiens

Liens de la diaspora avec Mayotte	<ul style="list-style-type: none">- Parcours migratoire et histoire de la diaspora- Maintien des liens avec le territoire d'origine- Interventions hors période de crise
Culture du risque	<ul style="list-style-type: none">- Représentations des risques naturels- Evolution de la perception du risque cyclonique avec le passage de Chido- Information et communication sur les risques
Retour d'expérience Chido	<ul style="list-style-type: none">- Alerte et préparation- Réponse à la crise- Impact de l'évènement